

442

18.7-2011-45



PROVINCIA AUTONOMA DI TRENTO

Servizio Foreste e Fauna
Via Circonvallazione, 65 - 38079 Tione di Trento (TN)
Tel.n. 0465/343306 Fax n. 0465/343307
E-mail: uff.forestaletione@provincia.tn.it

Tione di Trento, 25/10/17
S044-81/2017/0581281/11.3

Spett. Comune di
Massimeno (TN)

Stazione Forestale di
Pinzolo

Oggetto: trasmissione di un progetto di taglio numero 3

Denominato: Cascata dei Lares

Comune di Massimeno

Si trasmette in allegato alla presente il progetto di taglio in oggetto citato.

Per le eventuali migliorie boschive da versare si provvederà sul seguente IBAN:

IT/41/J/02008/01820000003836320.

Nella causale di versamento va specificato: il nome dell'ente proprietario (ASUC o Comune o Frazione o Comproprietà), il numero e l'anno del progetto di taglio e la denominazione località

NOME ENTE Comune di Massimeno	Legna da ardere resinose: t. 258
Località: Cascata dei Lares	Legna da ardere latifoglie: t. 0
Data Progetto 23/10/2017	Uso: commercio
Numero piante 381	Migliorie boschive € 2.800,00
Ripresa mc 747	Suppletivo:
Legname d'opera mc: 560	

L'occasione è gradita per porgere distinti saluti.



IL DIRETTORE DELL'UFFICIO
dott. For. Giacomo Antolini

/ng

Mod.H1 – Progetto di taglio ordinario

Mod.H1		SPAZIO RISERVATO ALL'UFFICIO DISTRETTUALE FORESTALE PIANO: 442 (2013-2022) PROGETTO n.: 442/2017/3 ANNO: 2017 Suppletivo al n.
---------------	---	--

Il presente progetto di taglio è stato effettuato su richiesta di **COMUNE DI MASSIMENO** nel bosco denominato " **CASCATA LARES** " per l'utilizzazione di prodotti legnosi ad uso **USO COMMERCIO**, in conto ripresa **2017** da effettuare nell'area riportata nella cartografia 1:10000 allegata.

Il bosco oggetto dell'intervento è

<input checked="" type="checkbox"/> SOGGETTO A PIANIFICAZIONE	Codice Piano: 442 Denominazione Piano: COMUNE MASSIMENO Numero Particelle: 21, 22, 23
<input type="checkbox"/> NON SOGGETTO A PIANIFICAZIONE	

Descrizione del bosco e criteri di assegnazione

UNITA' 1 : maturo di ABR con buona articolazione verticale, piu' rado in corrispondenza delle balze rocciose. Prelievo per piccoli gruppi/singoli individui maturi con particolare attenzione a quelli posti sulle direttrici di vista fra la cascata ed i punti di avvistamento, piu' significativi: ponte rosso, piazzale e parcheggio lungo la viabilità

Modalità di esbosco:

Gru a cavo (n° 2 linee pretracciate) e trattore / vericello.

Il progetto di taglio è coerente con:

l'autorizzazione per _____ di data _____.

ovvero, il richiedente è tenuto, ai fini autorizzatori e prima dell'inizio dei lavori, ad effettuare:

- Segnalazione certificata di inizio attività al Servizio Foreste e fauna, a 0 gg.(art.25, DPP 8/2011)
- Segnalazione certificata di inizio attività al Servizio Foreste e fauna, a 30 gg (art.18, DPP 8/2011)
- Richiesta di autorizzazione al Servizio Foreste e fauna (art.17, DPP 8/2011)

A tal fine il presente progetto di taglio è coerente con:

- le indicazioni e lo stato di attuazione del piano di gestione forestale
- le disposizioni forestali di cui al DPP 14 aprile 2011, n.8-66/Leg

Le piante contrassegnate con martello forestale risultano nelle seguenti classi diametriche:

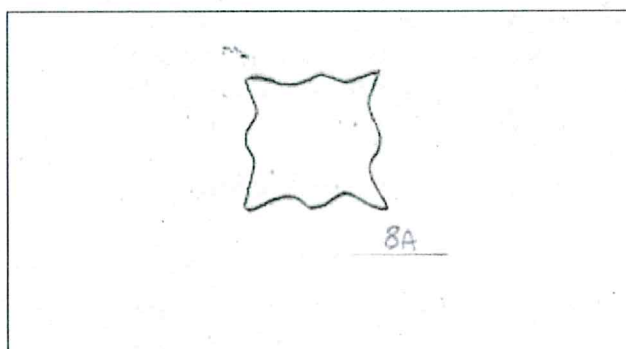
SPECIE	15	20	25	30	35	40	45	50	55	60	65	70	75	80	85
Abete rosso	-	14	24	25	34	24	23	17	24	19	13	11	6	7	-
Abete bianco	-	7	20	14	12	19	11	17	9	6	1	3	1	2	-
Larice	-	2	1	1	1	3	3	2	2	2	-	-	-	1	-
Pino silvestre	-	-	-	-	-	-	-	-	-	-	-	-	-	-	-
Pino cembro	-	-	-	-	-	-	-	-	-	-	-	-	-	-	-
Faggio	-	-	-	-	-	-	-	-	-	-	-	-	-	-	-
Pino nero	-	-	-	-	-	-	-	-	-	-	-	-	-	-	-
Altre latifoglie	-	-	-	-	-	-	-	-	-	-	-	-	-	-	-
TOTALI		23	45	40	47	46	37	36	35	27	14	14	7	10	

Mod.H1 – Progetto di taglio ordinario

Il volume e la resa probabile delle piante martellate di diametro superiore a 17,5 cm, valutata con smussatura delle due estremità dei tronchi da opera nella misura massima di cm per testata si stima essere il seguente:

Specie legnosa	Piante (n)	Volume tar. assegnato (m ³)	Volume tar. presunto (m ³)	Legname da opera presunto (m ³)	Combustibile Presunto(t)
Abete rosso	241	501,76	-	376	173
Abete bianco	122	215,55	-	162	75
Larice	18	29,35	-	22	10
Pino silvestre	-	-	-	-	-
Pino nero	-	-	-	-	-
Pino cembro	-	-	-	-	-
Faggio	-	-	-	-	-
Altre latifoglie	-	-	-	-	-
TOTALI	381	747	-	560	258

Le piante destinate al taglio portano impresso sulla ceppaia il segno del martello forestale. L'impronta del martello è la seguente. Il segno del martello, posto ai piedi della pianta, deve rimanere ben visibile e non essere alterato o distrutto per poterlo riconoscere facilmente ad ogni controllo.



Il volume delle piante di diametro inferiore a 17,5 cm si stima essere il seguente

Specie legnosa	Legname da opera presunto (m ³)	Combustibile Presunto(t)
Abete rosso	-	-
Abete bianco	-	-
Larice	-	-
Pino silvestre	-	-
Pino nero	-	-
Pino cembro	-	-
Faggio	-	-
Altre latifoglie	-	-
Querce	-	-
Castagno/Robinia	-	-
Carpino/Orniello	-	-
TOTALI	-	-

Il volume tariffario assegnato ammonta a 747 (di cui stanghe 0) m³, di cui ai fini della ripresa della fustaia 747 m³

La superficie totale interessata dal taglio ammonta ad ha 4,82 di cui - ha ai fini della ripresa del ceduo.

- Restano escluse dal taglio tutte le piante resinose e le matricine dei turni precedenti non martellate, nonché numero /ha nuovi allievi segnati al fusto e alla radice con tinta di colore .
- Restano esclusi dal taglio pure tutti i polloni delle essenze di aventi a m dalla loro inserzione sulla ceppaia,

- un diametro inferiore ai cm.
- Nell'area percorsa dall'assegno sono state contrassegnate piante con una lettera P che andranno lasciate a corredo del bosco per motivi ambientali.
 - Altre modalità di contrassegnatura:
 - L'utilizzazione non potrà essere iniziata prima dell'avvenuta consegna del bosco alla ditta utilizzatrice da parte del proprietario. Di tale consegna andrà redatto apposito verbale.
 - Il taglio delle piante, l'allestimento e l'esbosco degli assortimenti legnosi dovranno essere effettuati entro la data prevista dal verbale di consegna del lotto e comunque non oltre il **31.12.2022**, data di scadenza del presente progetto.
 - Per motivi di carattere ambientale legate alla presenza di le utilizzazioni dovranno essere sospese dal al
 - L'accantonamento sul fondo forestale di cui all'articolo 12 lettera a) del regolamento 03.11.2008, n. 51, viene calcolato in € 2.800,00 (Duemilaottocento/00), pari al 10% del valore stimato del lotto**
 - L'utilizzazione del legname e della legna deve essere in ogni caso eseguita nel rispetto del Capitolato d'Oneri adottato dall'Ente venditore, se attivato.
 - Altre prescrizioni: **Asportazione della ramaglia dai percorsi (sentieri) e dai punti più frequentati per l'osservazione della cascata.**

STIMA PREZZO DI MACCHIATICO

Il prezzo di macchiatico del lotto viene stimato in Euro **50,00** al m³ per il legname ed Euro alla t per la legna, per un valore complessivo del lotto di **euro 28.000,00**.

Il lotto è riferibile al parametro 1.

CARATTERIZZAZIONE DELL'INTERVENTO ⁽¹⁾

Area	Motivazioni	Formazione	Struttura /Governore	Trattamento	Superficie (ha)	Volume ⁽²⁾ (m ³ tar)
1	01	14	05	41	4,34	-
2	01	14	05	41	0,48	-
Totale					4,82	0

⁽¹⁾ = vedi codifica a pag. 4

⁽²⁾ = da valorizzare qualora le motivazioni siano riconducibili a perturbazioni naturali

Allegati:

<input checked="" type="checkbox"/>	Cartografia in scala 1:10.000 dell'area percorsa dal lotto con riporto del particellare forestale o fondiario.
<input checked="" type="checkbox"/>	n 3 Piedilista di cubatura (Mod.H3)
<input checked="" type="checkbox"/>	Scheda di sintesi (Mod.H4, solo per proprietà pianificate)
<input type="checkbox"/>	Studio di incidenza (solo per interventi soggetti a valutazione di incidenza)
<input type="checkbox"/>	Altro:

Tione di Trento, li 23/10/2017



dott. for. Damiano Fedel

Damiano Fedel

ASSORTIMENTAZIONE STIMATA (valutazione fatta a soli fini statistici)

Specie legnosa	Totale legname da opera Presunto	Travame/Paleria grossa	Tronchi o tondo da sega	Altri assortimenti	Legna per uso energetico
Abete rosso	376	113	263	-	173
Abete bianco	162	48	114	-	75
Larice	22	7	15	-	10
Pino silvestre	-	-	-	-	-
Pino nero	-	-	-	-	-
Pino cembro	-	-	-	-	-
Faggio	-	-	-	-	-
Altre latifoglie	-	-	-	-	-
Querce	-	-	-	-	-
Castagno/Robinia	-	-	-	-	-
Carpino/Orniello	-	-	-	-	-
Totale	560	168	392	-	258

Totale legname da opera presunto= A+B+C; A= Legname da travatura; B= Bottoli, Tronchi da sega, Assortimento unico, Imballaggi, Bore; C= Punte e scarti, paleria, sottomisure, non assegnato;
 Legna per uso energetico=D (totale combustibile presunto: legna da ardere, cippato)

CODIFICA CARATTERIZZAZIONE DELL'INTERVENTO

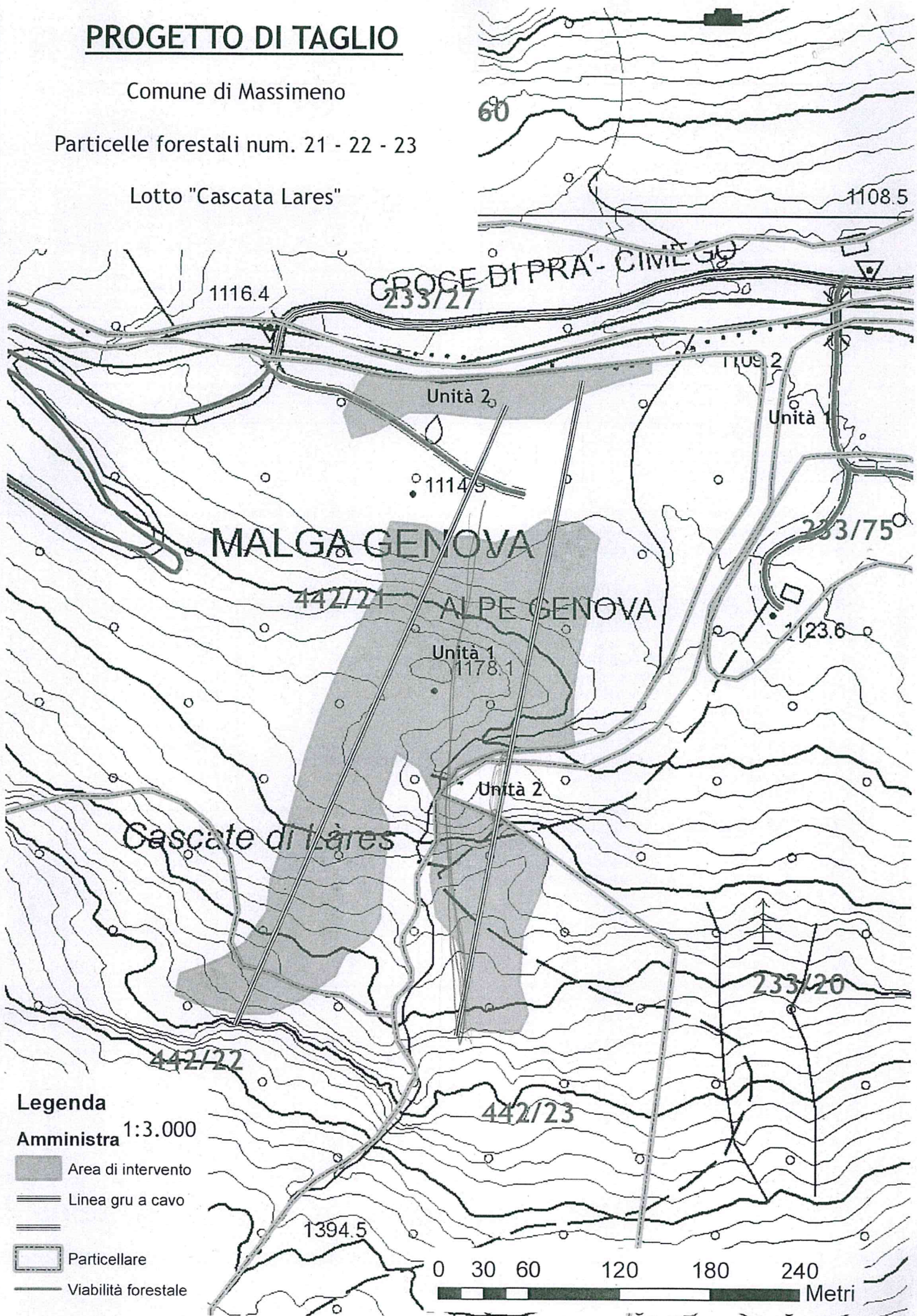
MOTIVAZIONI	FORMAZIONI	STRUTTURA/GOVERNO	TRATTAMENTI
01.UTILIZZ.ORDINARIA	01.LECCETA	01. NOVELLETO	11. SFOLLAMENTO
02.INTERV.COLTURALE	02.ORNO-OSTRIO-QUERCETO	02. SPESSINA	12. DIRADAMENTO
03.MIGLIORAMENTO AMB.	03.QUERCO-CARPINETO	03. PERTICAIA	
PERTURBAZ. ANTROPICHE	04.ROVERETO-CASTAGNETO-ROBINIETO	04. ADULTO	21. TAGLIO DI CURAZIONE
11.TRASF.AGRARIA	05.ACERO-FRASSINETO-TIGLIETO	05. MATURO	22. DIRADO SELETTIVO
12.ESPANS. INSEDIAMENTI	06.FORMAZIONI TRANSITORIE	06. STRAMATURO	
13.IMPIANTI E PISTE DA SCI	07.PINETA DI PINO SILVESTRE	07. BIPLANO	31. TAGLIO A FESSURE
14.REALIZZ.STRADE O RETI	08.PINETA DI PINO NERO	08. MULTIPLANO	32. TAGLIO A BUCHE
15.MANUT.STRADE O RETI	09.FAGGETA	09. GOVERNO MISTO	
16. MANUTENZIONE ALVEI	10.ABIETETO	10. CEDUO A REGIME	41. T.SUCC. PERFEZ.
17.ALTRE PERT.ANTROPICHE	11.MUGHETA	11. CEDUO DA CONVERTIRE	
	12.ONTANETA	12. CEDUO IN CONVERSIONE	51. TAGLIO DI SGOMBERO
PERTURBAZIONI NATURALI	13.PECCETA ALTOMONT. O SUBALPINA	13. CEDUO FUORI TURNO	52. TAGLIO MARGINALE
21.INCENDI	14.PECCETA MONTANA O SECONDARIA		
22.SCHIANTI DA VENTO	15.LARICI CEMBRETA		61. CEDUO MATRICINATO
23.SCHIANTI DA NEVE	16.LARICETO SECONDARIO		62. CEDUO SEMPLICE
24.VALANGHE			63. CEDUO A STERZO
25.FRANE			
26.BOSTRICO			71. CONV. A FUSTAIA
27.ALTRE PATOLOGIE			72. CONV. A CEDUO
28.ALTRE PERT. NATURALI			81. TAGLIO A RASO

PROGETTO DI TAGLIO

Comune di Massimeno




Particelle forestali num. 21 - 22 - 23

Lotto "Cascata Lares"



Legenda

Amministra 1:3.000

-  Area di intervento
-  Linea gru a cavo
-  Particellare
-  Viabilità forestale

0 30 60 120 180 240 Metri

Mod.H3 – Piedilista di contrassegnatura

PIEDILISTA N.	442/2017/3/1	DATA CONTRASSEGNAZIONE	11/10/2017	LOTTO	3	ANNO	2017
PARTICELLA N.	21	PROPRIETÀ	COMUNE DI MASSIMENO	COD.PIANO	442	PIANO	COMUNE MASSIMENO

SPECIE		Abete rosso		Abete bianco		Larice		Pino silvestre		Pino cembro		Faggio		Pino nero		Altre latifoglie		TOTALI	
Diam.		tariffa	5	tariffa	5	tariffa	5	tariffa	-	tariffa	-	tariffa	7	tariffa	-	tariffa	7		
cm.	cl.	n.piante	volume mc.	n.piante	volume mc.	n.piante	volume mc.	n.piante	volume mc.	n.piante	volume mc.	n.piante	volume mc.	n.piante	volume mc.	n.piante	volume mc.	n.piante	volume mc.
15	0	-	-	-	-	-	-	-	-	-	-	-	-	-	-	-	-	0	0
20	1	8	2,31	3	0,77	-	-	-	-	-	-	-	-	-	-	-	-	11	3,08
25	2	13	6,72	10	4,76	-	-	-	-	-	-	-	-	-	-	-	-	23	11,48
30	3	13	10,51	8	6,14	-	-	-	-	-	-	-	-	-	-	-	-	21	16,65
35	4	23	26,54	9	10,13	-	-	-	-	-	-	-	-	-	-	-	-	32	36,67
40	5	13	20,06	16	24,67	1	1,21	-	-	-	-	-	-	-	-	-	-	30	45,94
45	6	19	37,38	4	8,03	2	3,12	-	-	-	-	-	-	-	-	-	-	25	48,53
50	7	9	21,8	12	30,17	1	1,94	-	-	-	-	-	-	-	-	-	-	22	53,91
55	8	15	43,62	6	18,35	-	-	-	-	-	-	-	-	-	-	-	-	21	61,97
60	9	10	34,25	5	18,2	1	2,77	-	-	-	-	-	-	-	-	-	-	16	55,22
65	10	6	23,88	1	4,26	-	-	-	-	-	-	-	-	-	-	-	-	7	28,14
70	11	5	22,87	2	9,83	-	-	-	-	-	-	-	-	-	-	-	-	7	32,7
75	12	2	10,41	-	-	-	-	-	-	-	-	-	-	-	-	-	-	2	10,41
80	13	3	17,57	1	6,35	-	-	-	-	-	-	-	-	-	-	-	-	4	23,92
85	14	-	-	-	-	-	-	-	-	-	-	-	-	-	-	-	-	0	0
TOTALE		139	277,92	77	141,66	5	9,04	-	-	-	-	-	-	-	-	-	-	221	429

