

## Mod.H1 - Progetto di taglio ordinario

<b>Mod.H1</b>		<b>SPAZIO RISERVATO ALL'UFFICIO DISTRETTUALE FORESTALE</b>  PIANO: 198 (2018-2027) PROGETTO n.: 198/2022/6 ANNO: 2022 Suppletivo al n.
---------------	---	---

Il presente progetto di taglio è stato effettuato su richiesta del COMUNE DI SEGONZANO nel bosco denominato "Bostrico - Ort dele Brise" per l'utilizzazione di prodotti legnosi ad **Uso Commercio**, in conto ripresa 2022 da effettuare nell'area riportata nella cartografia 1:10000 allegata.

Il bosco oggetto dell'intervento è

<b>X SOGGETTO A PIANIFICAZIONE</b>	<b>Codice Piano: 198</b> <b>Denominazione Piano: COMUNE SEGONZANO</b> <b>Numero Particella: 15</b> <b>Particella fondiaria: 3455/1 c.c. Segonzano</b>
<b>NON SOGGETTO A PIANIFICAZIONE</b>	

Descrizione del bosco e criteri di assegnazione

**Assegno piante di abete rosso colpite da bostrico durante la stagione estiva 2022**

Modalità di esbosco:

**A strascico con trattore e verricello**

Il progetto di taglio è coerente con:

l'autorizzazione per \_\_\_\_\_ di data \_\_\_\_\_

ovvero, il richiedente è tenuto, ai fini autorizzatori e prima dell'inizio dei lavori, ad effettuare:

- Segnalazione certificata di inizio attività al Servizio Foreste, a 0 gg.(art.25, DPP 8/2011)**  
 Segnalazione certificata di inizio attività al Servizio Foreste, a 30 gg (art.18, DPP 8/2011)  
 Richiesta di autorizzazione al Servizio Foreste (art.17, DPP 8/2011)

A tal fine il presente progetto di taglio è coerente con:

- le indicazioni e lo stato di attuazione del piano di gestione forestale  
 le disposizioni forestali di cui al DPP 14 aprile 2011, n.8-66/Leg

Le piante contrassegnate con martello forestale risultano nelle seguenti classi diametriche:

SPECIE	15	20	25	30	35	40	45	50	55	60	65	70	75	80	85
Abete rosso	-	3	9	9	7	7	6	5	9	5	4	2	2	3	-
Abete bianco	-	-	-	-	-	-	-	-	-	-	-	-	-	-	-
Larice	-	-	-	-	-	-	-	-	-	-	-	-	-	-	-
Pino silvestre	-	-	-	-	-	-	-	-	-	-	-	-	-	-	-
Pino cembro	-	-	-	-	-	-	-	-	-	-	-	-	-	-	-
Faggio	-	-	-	-	-	-	-	-	-	-	-	-	-	-	-
Pino nero	-	-	-	-	-	-	-	-	-	-	-	-	-	-	-
Altre latifoglie	-	-	-	-	-	-	-	-	-	-	-	-	-	-	-
<b>TOTALI</b>		<b>3</b>	<b>9</b>	<b>9</b>	<b>7</b>	<b>7</b>	<b>6</b>	<b>5</b>	<b>9</b>	<b>5</b>	<b>4</b>	<b>2</b>	<b>2</b>	<b>3</b>	

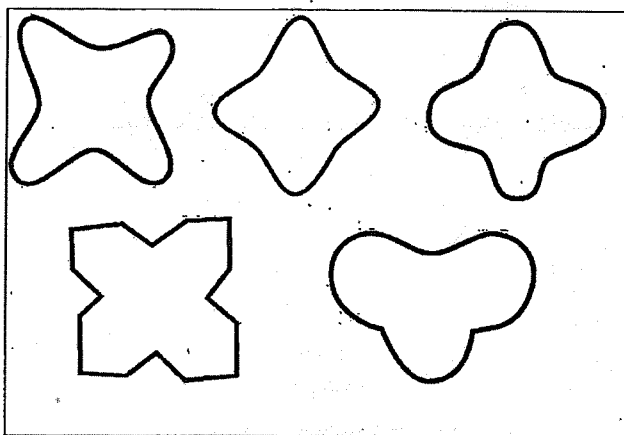
Mod.H1 – Progetto di taglio ordinario

Il volume e la resa probabile delle piante martellate di diametro superiore a 17,5 cm, valutata con smussatura delle due estremità dei tronchi da opera nella misura massima di cm ..... per testata si stima essere il seguente:

Specie legnosa	Piante (n)	Volume tar. assegnato (m <sup>3</sup> )	Volume tar. presunto (m <sup>3</sup> )	Legname da opera presunto (m <sup>3</sup> )	Combustibile Presunto (t)
Abete rosso	71	114,24	-	79	45
Abete bianco	-	-	-	-	-
Larice	-	-	-	-	-
Pino silvestre	-	-	-	-	-
Pino nero	-	-	-	-	-
Pino cembro	-	-	-	-	-
Faggio	-	-	-	-	-
Altre latifoglie	-	-	-	-	-
<b>TOTALI</b>	<b>71</b>	<b>114</b>	<b>-</b>	<b>79</b>	<b>45</b>

Le piante destinate al taglio portano impresso sulla ceppaia il segno del martello forestale. L'impronta del martello è la seguente. Il segno del martello, posto ai piedi della pianta, deve rimanere ben visibile e non essere alterato o distrutto per poterlo riconoscere facilmente ad ogni controllo.

(SARTORI-CINCELLI-RIZZI-DALLAVALLE-DE BERTI)



Il volume delle piante di diametro inferiore a 17,5 cm si stima essere il seguente

Specie legnosa	Legname da opera presunto (m <sup>3</sup> )	Combustibile Presunto (t)
Abete rosso	-	-
Abete bianco	-	-
Larice	-	-
Pino silvestre	-	-
Pino nero	-	-
Pino cembro	-	-
Faggio	-	-
Altre latifoglie	-	-
Querce	-	-
Castagno/Robinia	-	-
Carpino/Orniello	-	-
<b>TOTALI</b>	<b>-</b>	<b>-</b>

Il volume tariffario assegnato ammonta a **114 (di cui stanghe 0) m<sup>3</sup>**, di cui ai fini della ripresa della fustaia **114 m<sup>3</sup>**

La superficie totale interessata dal taglio ammonta ad **ha 0,62** di cui - ha ai fini della ripresa del ceduo.

## Mod.H1 – Progetto di taglio ordinario

- Restano escluse dal taglio tutte le piante resinose e le matricine dei turni precedenti non martellate, nonché numero /ha nuovi allievi segnati al fusto e alla radice con tinta di colore.
- Restano esclusi dal taglio pure tutti i polloni delle essenze di aventi a m dalla loro inserzione sulla ceppaia, un diametro inferiore ai cm.
- Nell'area percorsa dall'assegno sono state contrassegnate piante con una lettera P che andranno lasciate a corredo del bosco per motivi ambientali.
- Altre modalità di contrassegnatura:
- L'utilizzazione non potrà essere iniziata prima dell'avvenuta consegna del bosco alla ditta utilizzatrice da parte del proprietario. Di tale consegna andrà redatto apposito verbale.
- Il taglio delle piante, l'allestimento e l'esbosco degli assortimenti legnosi dovranno essere effettuati entro la data prevista dal verbale di consegna del lotto e comunque non oltre il 31/12/2027 ,data di scadenza del presente progetto.
- Per motivi di carattere ambientale legate alla presenza di le utilizzazioni dovranno essere sospese dal al
- L'accantonamento, ai sensi dell'art.91 bis della L.P.11 del 23 maggio 2007, viene calcolato in € 339,70 (Trecentotrentanove/70), pari al 10% del valore stimato del lotto
- L'utilizzazione del legname e della legna deve essere in ogni caso eseguita nel rispetto del Capitolato d'Oneri adottato dall'Ente venditore, se attivato.
- Altre prescrizioni: Salvaguardare le piante di faggio presenti

### STIMA PREZZO DI MACCHIATICO

Il prezzo di macchiatico del lotto viene stimato in Euro 43,00 al m<sup>3</sup> per il legname ed Euro alla t per la legna, per un valore complessivo del lotto di euro 3.397,00.  
Il lotto è riferibile al parametro 1.

### CARATTERIZZAZIONE DELL'INTERVENTO <sup>(1)</sup>

Area	Motivazioni	Formazione	Struttura / Governo	Trattamento	Superficie (ha)	Volume <sup>(2)</sup> (m <sup>3</sup> /ta)
1	26	14	05	32	0,62	114
<b>Totale</b>					0,62	114


<sup>(1)</sup> = vedi codifica a pag. 4

<sup>(2)</sup> = da valorizzare qualora le motivazioni siano riconducibili a perturbazioni naturali

#### Allegati:

<input checked="" type="checkbox"/>	Cartografia in scala 1:10.000 dell'area percorsa dal lotto con riporto del particellare forestale o fondiario.
<input checked="" type="checkbox"/>	n 1 Piedilista di cubatura (Mod.H3)
<input checked="" type="checkbox"/>	Scheda di sintesi (Mod.H4, solo per proprietà pianificate)
<input type="checkbox"/>	Studio di incidenza (solo per interventi soggetti a valutazione di incidenza)
<input type="checkbox"/>	Altro:

Luogo Trento, li 02 NOV. 2022



Mod.H1 – Progetto di taglio ordinario

ASSORTIMENTAZIONE STIMATA (valutazione fatta a soli fini statistici)

Specie legnosa	Totale legname da opera Presunto	Travame/Paleria grossa	Tronchi o tondo da sega	Altri assortimenti	Legna per uso energetico
Abete rosso	79	-	50	29	45
Abete bianco	-	-	-	-	-
Larice	-	-	-	-	-
Pino silvestre	-	-	-	-	-
Pino nero	-	-	-	-	-
Pino cembro	-	-	-	-	-
Faggio	-	-	-	-	-
Altre latifoglie	-	-	-	-	-
Querce	-	-	-	-	-
Castagno/Robinia	-	-	-	-	-
Carpino/Orniello	-	-	-	-	-
<b>Totale</b>	<b>79</b>	<b>-</b>	<b>50</b>	<b>29</b>	<b>45</b>

Totale legname da opera presunto= A+B+C; A= Legname da travatura; B= Bottoli, Tronchi da sega, Assortimento unico, Imballaggi, Bore; C= Punte e scarti, paleria, sottomisure, non assegnato;  
Legna per uso energetico=D (totale combustibile presunto: legna da ardere, cippato)


CODIFICA CARATTERIZZAZIONE DELL'INTERVENTO

MOTIVAZIONI	FORMAZIONI	STRUTTURA/GOVERNO	TRATTAMENTI
01.UTILIZZ.ORDINARIA	01.LECCETA	01. NOVELLETO	11. SFOLLAMENTO
02.INTERV.COLTURALE	02.ORNO-OSTRIO-QUERCETO	02. SPESSINA	12. DIRADAMENTO
03.MIGLIORAMENTO AMB.	03.QUERCO-CARPINETO	03. PERTICAIA	
<b>PERTURBAZ. ANTROPICHE</b>	04.ROVERETO-CASTAGNETO-ROBINIETO	04. ADULTO	21. TAGLIO DI CURAZIONE
11.TRASF.AGRARIA	05.ACERO-FRASSINETO-TIGLIETO	05. MATURO	22. DIRADO SELETTIVO
12.ESPANS. INSEDIAMENTI	06.FORMAZIONI TRANSITORIE	06. STRAMATURO	
13.IMPIANTI E PISTE DA SCI	07.PINETA DI PINO SILVESTRE	07. BIPLANO	31. TAGLIO A FESSURE
14.REALIZZ.STRADE O RETI	08.PINETA DI PINO NERO	08. MULTIPLANO	32. TAGLIO A BUCHE
15.MANUT.STRADE O RETI	09.FAGGETA	09. GOVERNO MISTO	
16. MANUTENZIONE ALVEI	10.ABIETETO	10. CEDUO A REGIME	41. T.SUCC. PERFEZ.
17.ALTRE PERT.ANTROPICHE	11.MUGHETA	11. CEDUO DA CONVERTIRE	51. TAGLIO DI SGOMBERO
	12.ONTANETA	12. CEDUO IN CONVERSIONE	52. TAGLIO MARGINALE
<b>PERTURBAZIONI NATURALI</b>	13.PECCETA ALTOMONT. O SUBALPINA	13. CEDUO FUORI TURNO	
21. INCENDI	14.PECCETA MONTANA O SECONDARIA		61. CEDUO MATRICINATO
22.SCHIANTI DA VENTO	15.LARICI CEMBRETA		62. CEDUO SEMPLICE
23.SCHIANTI DA NEVE	16.LARICETO SECONDARIO		63. CEDUO A STERZO
24.VALANGHE			
25.FRANE			71. CONV. A FUSTAIA
26.BOSTRICO			72. CONV. A CEDUO
27.ALTRE PATOLOGIE			
28.ALTRE PERT. NATURALI			81. TAGLIO A RASO


Mod.H3 – Piedilista di contrassegnatura

PROPRIETÀ	198/2022/6	DATA CONTRASSEGNAZIONE	25/10/2022	LOTTO	6	ANNO	2022
PARTICELLA N.	15	PROPRIETÀ	COMUNE DI SEGONZANO	COD.PIANO	198	PIANO	COMUNE SEGONZANO

SPECIE	Abete rosso		Abete bianco		Larice		Pino silvestre		Pino cembro		Faggio		Pino nero		Altre latifoglie		TOTALI		
	tariffa	n.piant e	tariffa	n.piant e	tariffa	n.piant e	tariffa	n.piant e	tariffa	n.piant e	tariffa	n.piant e	tariffa	n.piant e	tariffa	n.piant e	tariffa	n.piant e	
cm.																			
15	0	-	-	-	-	-	-	-	-	-	-	-	-	-	-	-	-	0	0
20	1	3	0,65	-	-	-	-	-	-	-	-	-	-	-	-	-	-	3	0,65
25	2	9	3,51	-	-	-	-	-	-	-	-	-	-	-	-	-	-	9	3,51
30	3	9	5,48	-	-	-	-	-	-	-	-	-	-	-	-	-	-	9	5,48
35	4	7	6,06	-	-	-	-	-	-	-	-	-	-	-	-	-	-	7	6,06
40	5	7	8,08	-	-	-	-	-	-	-	-	-	-	-	-	-	-	7	8,08
45	6	6	8,8	-	-	-	-	-	-	-	-	-	-	-	-	-	-	6	8,8
50	7	5	9,02	-	-	-	-	-	-	-	-	-	-	-	-	-	-	5	9,02
55	8	9	19,49	-	-	-	-	-	-	-	-	-	-	-	-	-	-	9	19,49
60	9	5	12,8	-	-	-	-	-	-	-	-	-	-	-	-	-	-	5	12,8
65	10	4	11,98	-	-	-	-	-	-	-	-	-	-	-	-	-	-	4	11,98
70	11	2	6,94	-	-	-	-	-	-	-	-	-	-	-	-	-	-	2	6,94
75	12	2	7,95	-	-	-	-	-	-	-	-	-	-	-	-	-	-	2	7,95
80	13	3	13,48	-	-	-	-	-	-	-	-	-	-	-	-	-	-	3	13,48
85	14	-	-	-	-	-	-	-	-	-	-	-	-	-	-	-	-	0	0
TOTALE		71	114,24															71	114








	voce	formula	u.m.	progetto di taglio/ allegato tecnico n. 198/2022/06
1	Volume tariffario		m <sup>3</sup>	114
2	coeff. Ramosità			1,15
3	Volume dendrometrico (comprensivo della ramaglia)	1 x 2	m <sup>3</sup>	131
4	coeff. Resa standard		%	75%
5	Volume netto commerciale	1 x 4	m <sup>3</sup>	86
6	coeff. Sterico		mst/m <sup>3</sup>	2,8
7	Peso per unità di volume (materiale fresco)		t/mst	0,28
8	Volume cippato minimo (da aggiungere alla voce 5)	(3-5) x 6	mst	128
9	Peso cippato minimo (materiale fresco)	8 x 7	t	36
10	Volume cippato massimo (nel caso tutto il materiale sia destinato a cippato)	3 x 6	mst	367
11	Peso cippato massimo (materiale fresco)	10 x 7	t	103







# P.T. Bostrico Ort dele Brise

198/2022/06

1:10000

