


PROVINCIA AUTONOMA DI TRENTO
PROGETTO DI TAGLIO DI PRODOTTI LEGNOSI

Mod.H1		SPAZIO RISERVATO ALL'UFFICIO DISTRETTUALE FORESTALE PIANO: 862 PROGETTO n.: 13 ANNO: 2023 Suppletivo al n. 11 / 11 / 11
---------------	---	--

Il presente progetto di taglio è stato effettuato su richiesta di

Alessandro Bertagnoli

nel bosco denominato // **STRADA FORESTALE MALGA BORDINA**

per l'utilizzazione del lotto di prodotti legnosi ad uso Commercio Interno, in conto ripresa _____, da effettuare nell'area riportata nella cartografia allegata, suppletivo al lotto/.....

Il bosco oggetto dell'intervento è

<input type="checkbox"/> SOGGETTO A PIANIFICAZIONE	Codice Piano: _____ Denominazione Piano: _____ Numero Particelle: _____
<input checked="" type="checkbox"/> NON SOGGETTO A PIANIFICAZIONE	Comune Catastale: <u>brentonico</u> - 44 _____ Particelle Catastali: 10610, 10611, 10614 _____

Descrizione del bosco e criteri di assegnazione

Tipologia forestale: **Pecceta montana dei substrati carbonatici**

Specie presenti: **Abete rosso, Abete Bianco, Faggio**

Struttura: **Irregolare**

Il bosco in esame è composto da: abete rosso 95%, abete bianco 2.5%, faggio 2.5%.

Il seguente progetto riguarda alcune aree di bosco Bostricato presenti all'interno della proprietà di Maria Luisa Bertagnoli. All'interno di tale proprietà per quanto riguarda questo progetto di taglio vengono individuate due zone di prelievo distanziate tra loro. Zona 1 è situata a valle della strada forestale malga Rigotti ad una quota compresa fra 1050 e 1000 m.s.l.m. la zona 2 situata a monte della strada forestale malga Bordina ad una quota di circa 1350 m.s.l.m. Tali nuclei sono presenti in aree dove sono stati rimossi schianti risalenti alla tempesta vaia e in particolare nella zona 1 parte di essi sono ancora presenti a terra. Nelle aree interessate dalla martellata i candidati al taglio sono piante già secche, piante verdi già attaccate, piante verdi non ancora attaccate. Per questo progetto sono stati ripresi i canoni utilizzati nei progetti di taglio precedenti che interessano i boschi nelle immediate vicinanze.

Viene eliminato totalmente l'abete rosso rilasciando tutte le altre specie arboree presenti cercando di favorire il faggio già presente in alcuni nuclei di rinnovazione.

Tavola di cubatura usata: Nuove tariffe di cubatura Abete Rosso(h6) prese dal libro: Nuovi modelli dendrometrici per la stima delle masse assestamentali nella provincia di Trento - Servizio foreste e fauna - Provincia Autonoma di Trento.

I candidati al taglio per la fustaia di abete rosso sono stati contrassegnati al ceppo con il sigillo del martello forestale VI A-392 e spechiatura con colore sulla corteccia a circa 1.30 m di altezza. All'interno delle aree sono state martellate quasi esclusivamente le piante già bostricate, sono stati martellati anche degli individui verdi ma già evidentemente attaccati.

PROVINCIA AUTONOMA DI TRENTO
PROGETTO DI TAGLIO DI PRODOTTI LEGNOSI

Modalità di esbosco:

L'esbosco del legname verrà effettuato con l'ausilio di teleferica in particolare verranno installate 3 linee per quanto riguarda la zona 1 mentre verranno installate 2 linee per quanto riguarda la zona 2.

La linea **L1** sarà orientata in direzione sud - nord con sviluppo planimetrico di circa 225 m L' ancoraggio di monte (Torretta) sarà posto ad una quota di circa 1050 m s.l.m. sulla strada forestale malga Rigotti, l'ancoraggio di valle sarà installato a una quota di circa 1000 m s.l.m., in prossimità del confine di proprietà. Tale linea nella parte a monte nelle vicinanze della strada attraversa una zona di bosco già schiantata e quindi priva di alberi.

La linea **L2** sarà orientata in direzione sud - nord con sviluppo planimetrico di circa 215 m L' ancoraggio di monte (Torretta) sarà posto ad una quota di circa 1050 m s.l.m. sulla strada forestale malga Rigotti, l'ancoraggio di valle sarà installato a una quota di circa 1000 m s.l.m., in prossimità del confine di proprietà. L2 risulterà parallela a L1 e anch'essa nella parte a monte attraversa una zona non boscata dovuta alla presenza di schianti passati.

La linea **L3** sarà orientata in direzione sud - nord con sviluppo planimetrico di circa 120 m L' ancoraggio di monte (Torretta) sarà posto ad una quota di circa 1040 m s.l.m. sulla strada forestale malga Rigotti, l'ancoraggio di valle sarà installato a una quota di circa 1000 m s.l.m., in prossimità del confine di proprietà. L3 risulterà quasi parallela a L1 e L2, tale linea fin da subito si addentra nel bosco non incontrando aree già schiantate.

L'esbosco in L1, L2, L3 verrà effettuato da valle verso monte.

La linea **L4** sarà orientata in direzione sud est - nord ovest con sviluppo planimetrico di circa 97 m L' ancoraggio di valle (Torretta) sarà posto ad una quota di circa 1350 m s.l.m. sulla strada forestale malga Bordina, l'ancoraggio di monte sarà installato a una quota di circa 1390 m s.l.m., in prossimità del cambio di bosco da fustaia di abete rosso a fustaia di faggio, il taglio non interesserà la faggeta.

La linea **L5** sarà orientata in direzione sud est - nord ovest con sviluppo planimetrico di circa 95 m L' ancoraggio di valle (Torretta) sarà posto ad una quota di circa 1350 m s.l.m. sulla strada forestale malga Bordina, l'ancoraggio di monte sarà installato a una quota di circa 1390 m s.l.m., in prossimità del cambio di bosco da fustaia di abete rosso a fustaia di faggio, il taglio non interesserà la faggeta.

L'esbosco in L4 e L5 verrà effettuato da monte verso valle.

**PROVINCIA AUTONOMA DI TRENTO
PROGETTO DI TAGLIO DI PRODOTTI LEGNOSI**

Il progetto di taglio è coerente con:

l'autorizzazione per _____ di data _____.

ovvero, il richiedente è tenuto, ai fini autorizzatori e prima dell'inizio dei lavori, ad effettuare:

- Segnalazione certificata di inizio attività al Servizio Foreste e fauna, a 0 gg.(art.25, DPP 8/2011)
- Segnalazione certificata di inizio attività al Servizio Foreste e fauna, a 30 gg (art.18, DPP 8/2011)
- Richiesta di autorizzazione al Servizio Foreste e fauna (art.17, DPP 8/2011)

A tal fine il presente progetto di taglio è coerente con:

- le indicazioni e lo stato di attuazione del piano di gestione forestale
- le disposizioni forestali di cui al DPP 14 aprile 2011, n.8-66/Leg.

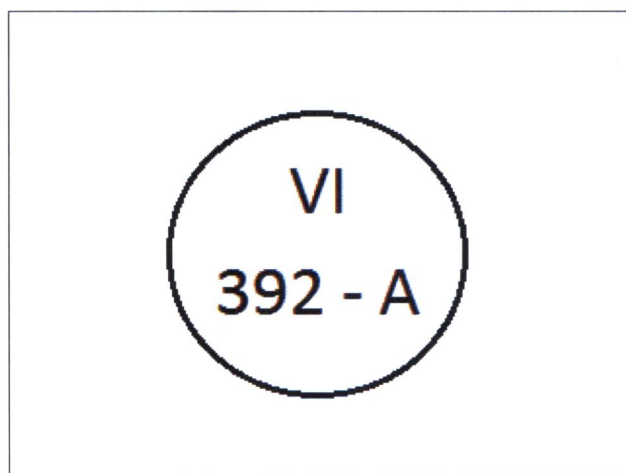
Le piante contrassegnate con martello forestale risultano nelle seguenti classi diametriche:

Specie legnosa	15	20	25	30	35	40	45	50	55	60	65	70	75	80	85
Abete Rosso		94	51	133	92	125	93	94	40	39	13	6	3	3	1
Abete bianco															
Larice															
TOTALI		94	51	133	92	125	93	94	40	39	13	6	3	3	1

Il volume e la resa probabile delle piante martellate di diametro superiore a 17,5 cm, valutata con smussatura delle due estremità dei tronchi da opera nella misura massima di cm per testata si stima essere il seguente

Specie legnosa	Piante (n)	Volume tar. assegnato (m ³)	Volume tar. presunto (m ³)	Legname da opera presunto (m ³)	Combustibile Presunto (t)
Abete Rosso	787	1096	//	//	//
Abete Bianco			//	//	//
Larice			//	//	//
TOTALI	787	1096			

Le piante destinate al taglio portano impresso sulla ceppaia il segno del martello forestale. L'impronta del martello è la seguente. Il segno del martello, posto ai piedi della pianta, deve rimanere ben visibile e non essere alterato o distrutto per poterlo riconoscere facilmente ad ogni controllo.



PROVINCIA AUTONOMA DI TRENTO
PROGETTO DI TAGLIO DI PRODOTTI LEGNOSI

Il volume delle piante di diametro inferiore a 17,5 cm si stima essere il seguente

Specie legnosa	Legname da opera presunto (m ³)	Combustibile presunto (t)
Abete rosso	876,8	8
TOTALI		

Il volume tariffario assegnato ammonta a 1096,99 m³, di cui ai fini della ripresa della fustaia//.... m³

La superficie totale interessata dal taglio ammonta ad ha **4,6 ha** per la Pecceta.

- Restano escluse dal taglio tutte le piante resinose e le matricine dei turni precedenti non martellate, nonché numero/ha nuovi allievi segnati al fusto e alla radice con tinta di colore.....
- Restano esclusi dal taglio tutti i polloni delle essenze diaventi a m, dalla loro inserzione sulla ceppaia, un diametro inferiore ai cm.
- Nell'area percorsa dall'assegno sono state contrassegnate piante con una lettera P che andranno lasciate a corredo del bosco per motivi ambientali.
- Altre modalità di contrassegnatura:

- L'utilizzazione non potrà essere iniziata prima dell'avvenuta consegna del bosco alla ditta utilizzatrice da parte del proprietario. Di tale consegna andrà redatto apposito verbale.
- Il taglio delle piante, l'allestimento e l'esbosco degli assortimenti legnosi dovranno essere effettuati entro la data prevista dal verbale di consegna del lotto e comunque non oltre il _____, data di scadenza del presente progetto.
- Per motivi di carattere ambientale legate alla presenza di.....le utilizzazioni dovranno essere sospese dal al.....
- L'accantonamento sul fondo forestale di cui all'articolo 12 lett.a) del reg.03.11.2008, n. 51, viene calcolato in € ,(...../.....), pari al% del valore stimato del lotto.
- L'utilizzazione del legname e della legna deve essere in ogni caso eseguita nel rispetto del Capitolato d'Oneri adottato dall'Ente venditore, se attivato.
- Altre prescrizioni:

STIMA PREZZO DI MACCHIATICO

Il prezzo di macchiatico del lotto viene stimato in Euro.....,..... al m³ per il legname ed Euro.....,..... alla t per la legna, per un valore complessivo del lotto di euro,

Il lotto è riferibile al parametro.....

PROVINCIA AUTONOMA DI TRENTO
PROGETTO DI TAGLIO DI PRODOTTI LEGNOSI

CARATTERIZZAZIONE DELL'INTERVENTO ⁽¹⁾

ARE A	(1)	(1)	(1)	(1)		(2)
	MOTIVAZIONI	FORMAZIONE	STRUTTURA/ GOVERNO	TAGLIO	ha	m ³ tar
1	01	10	05	31, 32, 41	4,6	1096,99
2						
3						
4						
5						
6						
7						
				TOTALE		

(1) = vedi codifica a pag.4

(2)= da valorizzare qualora le motivazioni siano riconducibili a perturbazioni naturali

**PROVINCIA AUTONOMA DI TRENTO
PROGETTO DI TAGLIO DI PRODOTTI LEGNOSI**

Allegati:

<input checked="" type="checkbox"/>	Cartografia in scala 1:10.000 dell'area percorsa dal lotto con riporto del particellare forestale o fondiario.
<input checked="" type="checkbox"/>	n.....Piedilista di cubatura (Mod.H3)
<input type="checkbox"/>	Scheda di sintesi (Mod.H4, solo per proprietà pianificate)
<input type="checkbox"/>	Studio di incidenza (solo per interventi soggetti a valutazione di incidenza)
<input type="checkbox"/>	Altro:

Luogo e data SCHIO, li 04/07/2023.




.....
TIMBRO E FIRMA DEL TECNICO

ASSORTIMENTAZIONE STIMATA (valutazione fatta a soli fini statistici)

Specie legnosa	Totale legname da opera presunto	A. Travame/Paleria grossa	B. Tronchi o tondo da sega	C. Altri assortimenti	D. Legna per uso energetico
TOTALI					

Totale legname da opera presunto= A+B+C; A= Legname da travatura; B= Bottoli, Tronchi da sega, Assortimento unico, Imballaggi, Bore; C= Punte e scarti, paleria, sottomisure, non assegnato;
Legna per uso energetico=D (totale combustibile presunto: legna da ardere, cippato)

CODIFICA CARATTERIZZAZIONE DELL'INTERVENTO

MOTIVAZIONI	FORMAZIONI	STRUTTURA/GOVERNO	TAGLI
01.UTILIZZ.ORDINARIA	01.LECCETA	01. NOVELLETO	11. SFOLLAMENTO
02.INTERV.COLTURALE	02.ORN-OSTRIO-QUERCETO	02. SPOSSINA	12. DIRADAMENTO
03.MIGLIORAMENTO AMB.	03.QUERCO-CARPINETO	03. PERTICAIA	
PERTURBAZ. ANTROPICHE	04.ROV.-CAST.-ROB.	04. ADULTO	21. CURAZIONE
11.TRASF.AGRARIA	05.ACERO-FRASS.-TIGLIETO	05. MATURO	22. DIRADO SELETT.
12.ESPANS. INSEDIAMENTI	06.FORMAZ. TRANSITORIE	06. STRAMATURO	
13.IMPIANTI E PISTE DA SCI	07.PINETA DI P.SILVESTRE	07. BIPLANO	31. A FESSURE
14.REALIZZ.STRADE O RETI	08.PINETA DI P.NERO	08. MULTIPLANO	32. A BUCHE
15.MANUT.STRADE O RETI	09.FAGGETA	09. GOVERNO MISTO	
16.MANUTENZIONE ALVEI	10.ABIETETO	10. C. A REGIME	41. SUCC. PERFEZ.
17.ALTRE PERT.ANTR.	11.MUGHETA	11. C. DA CONVERTIRE	
PERTURBAZIONI NATURALI	12.ONTANETA	12. C. IN CONVERSIONE	51. SGOMBERO
21.INCENDI	13.PECCETA ALTOMONT. O SUB.	13. C. FUORI TURNO	52. MARGINALE
22.SCHIANTI DA VENTO	14.PECCETA MONTANA O SEC.		61. MATRICINAT.
23.SCHIANTI DA NEVE	15.LARICI CEMBRETA		62. CEDUAZIONE
24.VALANGHE	16.LARICETO SECONDARIO		63. STERZO
25.FRANE			71. CONV. A FUST.
26.BOSTRICO			72. CONV. A CEDUO
27.ALTRE PATOLOGIE			
28.ALTRE PERT. NAT.			81. RASO


PROVINCIA AUTONOMA DI TRENTO
PROGETTO DI TAGLIO DI PRODOTTI LEGNOSI

Allegato 1: In evidenza aree di bosco interessate da bostrico.



THE UNIVERSITY OF CHICAGO
DEPARTMENT OF CHEMISTRY

RESEARCH REPORT NO. 1000



Author: [Illegible]
Date: [Illegible]