


Mod.H1 - Progetto di taglio ordinario

Mod.H1		SPAZIO RISERVATO ALL'UFFICIO DISTRETTUALE FORESTALE PIANO: 198 (2018-2027) PROGETTO n.: 198/2022/5 ANNO: 2022 Suppletivo al n.
---------------	---	---

Il presente progetto di taglio è stato effettuato su richiesta del **COMUNE DI SEGONZANO** nel bosco denominato " **Bostrico - To Font** " per l'utilizzazione di prodotti legnosi ad **Uso Commercio**, in conto ripresa **2022** da effettuare nell'area riportata nella cartografia 1:10000 allegata.

Il bosco oggetto dell'intervento è

X SOGGETTO A PIANIFICAZIONE	Codice Piano: 198 Denominazione Piano: COMUNE SEGONZANO Numero Particelle: 45, 46 Particella fondiaria: 3455/1 c.c. Segonzano
NON SOGGETTO A PIANIFICAZIONE	

Descrizione del bosco e criteri di assegnazione

Assegno di piante di abete rosso colpite da bostrico e assegno di piante di abete bianco mature per favorire la rinnovazione già ampiamente affermata.

Modalità di esbosco:

Con una o più linee di gru a cavo

Il progetto di taglio è coerente con:

l'autorizzazione per _____ di data _____

ovvero, il richiedente è tenuto, ai fini autorizzatori e prima dell'inizio dei lavori, ad effettuare:

- Segnalazione certificata di inizio attività al Servizio Foreste, a 0 gg.(art.25, DPP 8/2011)**
 Segnalazione certificata di inizio attività al Servizio Foreste, a 30 gg (art.18, DPP 8/2011)
 Richiesta di autorizzazione al Servizio Foreste (art.17, DPP 8/2011)

A tal fine il presente progetto di taglio è coerente con:

- le indicazioni e lo stato di attuazione del piano di gestione forestale
 le disposizioni forestali di cui al DPP 14 aprile 2011, n.8-66/Leg

Le piante contrassegnate con martello forestale risultano nelle seguenti classi diametriche:

SPECIE	15	20	25	30	35	40	45	50	55	60	65	70	75	80	85
Abete rosso	-	25	57	83	128	127	79	60	37	18	5	2	1	-	-
Abete bianco	-	2	3	7	9	7	10	6	7	3	2	2	-	-	-
Larice	-	-	-	-	-	-	-	-	-	-	-	-	-	-	-
Pino silvestre	-	-	-	-	-	-	-	-	-	-	-	-	-	-	-
Pino cembro	-	-	-	-	-	-	-	-	-	-	-	-	-	-	-
Faggio	-	-	-	-	-	-	-	-	-	-	-	-	-	-	-
Pino nero	-	-	-	-	-	-	-	-	-	-	-	-	-	-	-
Altre latifoglie	-	-	-	-	-	-	-	-	-	-	-	-	-	-	-
TOTALI		27	60	90	137	134	89	66	44	21	7	4	1		

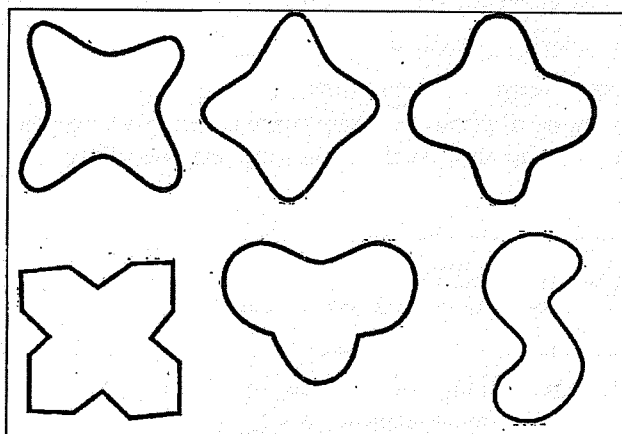
Mod.H1 – Progetto di taglio ordinario

Il volume e la resa probabile delle piante martellate di diametro superiore a 17,5 cm, valutata con smussatura delle due estremità dei tronchi da opera nella misura massima di cm per testata si stima essere il seguente:

Specie legnosa	Piante (n)	Volume tar. assegnato (m ³)	Volume tar. presunto (m ³)	Legname da opera presunto (m ³)	Combustibile Presunto (t)
Abete rosso	622	1038,75	-	725	400
Abete bianco	58	123,29	-	85	50
Larice	-	-	-	-	-
Pino silvestre	-	-	-	-	-
Pino nero	-	-	-	-	-
Pino cembro	-	-	-	-	-
Faggio	-	-	-	-	-
Altre latifoglie	-	-	-	-	-
TOTALI	680	1162	-	810	450

Le piante destinate al taglio portano impresso sulla ceppaia il segno del martello forestale. L'impronta del martello è la seguente. Il segno del martello, posto ai piedi della pianta, deve rimanere ben visibile e non essere alterato o distrutto per poterlo riconoscere facilmente ad ogni controllo.

(SARTORI-CINCELLI-RIZZI-DALLAVALLE-DE BERTI-SCHIR)



Il volume delle piante di diametro inferiore a 17,5 cm si stima essere il seguente

Specie legnosa	Legname da opera presunto (m ³)	Combustibile Presunto (t)
Abete rosso	-	-
Abete bianco	-	-
Larice	-	-
Pino silvestre	-	-
Pino nero	-	-
Pino cembro	-	-
Faggio	-	-
Altre latifoglie	-	-
Querce	-	-
Castagno/Robinia	-	-
Carpino/Orniello	-	-
TOTALI	-	-

Il volume tariffario assegnato ammonta a **1162 (di cui stanghe 0) m³**, di cui ai fini della ripresa della fustaia **1162 m³**

La superficie totale interessata dal taglio ammonta ad ha **2,4** di cui - ha ai fini della ripresa del ceduo.

Mod.H1 – Progetto di taglio ordinario

- Restano escluse dal taglio tutte le piante resinose e le matricine dei turni precedenti non martellate, nonché numero /ha nuovi allievi segnati al fusto e alla radice con tinta di colore.
- Restano esclusi dal taglio pure tutti i polloni delle essenze di aventi a m dalla loro inserzione sulla ceppaia, un diametro inferiore ai cm.
- Nell'area percorsa dall'assegno sono state contrassegnate piante con una lettera P che andranno lasciate a corredo del bosco per motivi ambientali.
- Altre modalità di contrassegnatura:
- L'utilizzazione non potrà essere iniziata prima dell'avvenuta consegna del bosco alla ditta utilizzatrice da parte del proprietario. Di tale consegna andrà redatto apposito verbale.
- Il taglio delle piante, l'allestimento e l'esbosco degli assortimenti legnosi dovranno essere effettuati entro la data prevista dal verbale di consegna del lotto e comunque non oltre il **31/12/2027**, data di scadenza del presente progetto.
- Per motivi di carattere ambientale legate alla presenza di le utilizzazioni dovranno essere sospese dal al
- L'accantonamento, ai sensi dell'art.91 bis della L.P.11 del 23 maggio 2007, viene calcolato in € 3.888,00 (Tremilaottocentottantotto/00), pari al 10% del valore stimato del lotto
- L'utilizzazione del legname e della legna deve essere in ogni caso eseguita nel rispetto del Capitolato d'Oneri adottato dall'Ente venditore, se attivato.
- Altre prescrizioni: **Salvaguardare i nuclei di rinnovazione ben affermati**

STIMA PREZZO DI MACCHIATICO

Il prezzo di macchiatico del lotto viene stimato in Euro **48,00** al m³ per il legname ed Euro alla t per la legna, per un valore complessivo del lotto di euro 38.880,00.

Il lotto è riferibile al parametro 1.

CARATTERIZZAZIONE DELL'INTERVENTO ⁽¹⁾

Area	Motivazioni	Formazione	Struttura / Governo	Trattamento	Superficie (ha)	Volume ⁽²⁾ (m ³ tar)
1	26	14	05	32	2	1042
2	01	14	05	52	0,4	120
Totale					2,4	1162

⁽¹⁾ = vedi codifica a pag. 4

⁽²⁾ = da valorizzare qualora le motivazioni siano riconducibili a perturbazioni naturali

Allegati:

<input checked="" type="checkbox"/>	Cartografia in scala 1:10.000 dell'area percorsa dal lotto con riporto del particellare forestale o fondiario.
<input checked="" type="checkbox"/>	n 2 Piedilista di cubatura (Mod.H3)
<input checked="" type="checkbox"/>	Scheda di sintesi (Mod.H4, solo per proprietà pianificate)
<input type="checkbox"/>	Studio di incidenza (solo per interventi soggetti a valutazione di incidenza)
<input type="checkbox"/>	Altro:

Luogo Trento, li 02 NOV. 2022


 IL DIRETTORE DELL'UFFICIO
 - dott. Andrea Derra -

TEMPO E FIRMA DEL TECNICO



Mod.H1 – Progetto di taglio ordinario

ASSORTIMENTAZIONE STIMATA (valutazione fatta a soli fini statistici)

Specie legnosa	Totale legname da opera Presunto	Travame/Paleria grossa	Tronchi o tondo da sega	Altri assortimenti	Legna per uso energetico
Abete rosso	725	-	680	45	400
Abete bianco	85	-	50	35	50
Larice	-	-	-	-	-
Pino silvestre	-	-	-	-	-
Pino nero	-	-	-	-	-
Pino cembro	-	-	-	-	-
Faggio	-	-	-	-	-
Altre latifoglie	-	-	-	-	-
Querce	-	-	-	-	-
Castagno/Robinia	-	-	-	-	-
Carpino/Orniello	-	-	-	-	-
Totale	810	-	730	80	450


Totale legname da opera presunto= A+B+C; A= Legname da travatura; B= Bottoli, Tronchi da sega, Assortimento unico, Imballaggi, Bore; C= Punte e scarti, paleria, sottomisure, non assegnato;
Legna per uso energetico=D (totale combustibile presunto: legna da ardere, cippato)

CODIFICA CARATTERIZZAZIONE DELL'INTERVENTO

MOTIVAZIONI	FORMAZIONI	STRUTTURA/GOVERNO	TRATTAMENTI
01.UTILIZZ.ORDINARIA	01.LECCETA	01. NOVELLETO	11. SFOLLAMENTO
02.INTERV.COLTURALE	02.ORNO-OSTRIO-QUERCETO	02. SPESSINA	12. DIRADAMENTO
03.MIGLIORAMENTO AMB.	03.QUERCO-CARPINETO	03. PERTICAIA	
PERTURBAZ. ANTROPICHE	04.ROVERETO-CASTAGNETO-ROBINIETO	04. ADULTO	21. TAGLIO DI CURAZIONE
11.TRASF.AGRARIA	05.ACERO-FRASSINETO-TIGLIETO	05. MATURO	22. DIRADO SELETTIVO
12.ESPANS. INSEDIAMENTI	06.FORMAZIONI TRANSITORIE	06. STRAMATURO	
13.IMPIANTI E PISTE DA SCI	07.PINETA DI PINO SILVESTRE	07. BIPLANO	31. TAGLIO A FESSURE
14.REALIZZ.STRADE O RETI	08.PINETA DI PINO NERO	08. MULTIPLANO	32. TAGLIO A BUCHE
15.MANUT.STRADE O RETI	09.FAGGETA	09. GOVERNO MISTO	
16. MANUTENZIONE ALVEI	10.ABIETETO	10. CEDUO A REGIME	41. T.SUCC. PERFEZ.
17.ALTRE PERT.ANTROPICHE	11.MUGHETA	11. CEDUO DA CONVERTIRE	51. TAGLIO DI SGOMBERO
	12.ONTANETA	12. CEDUO IN CONVERSIONE	52. TAGLIO MARGINALE
PERTURBAZIONI NATURALI	13.PECCETA ALTOMONT. O SUBALPINA	13. CEDUO FUORI TURNO	61. CEDUO MATRICINATO
21.INCENDI	14.PECCETA MONTANA O SECONDARIA		62. CEDUO SEMPLICE
22.SCHIANTI DA VENTO	15.LARICI CEMBRETA		63. CEDUO A STERZO
23.SCHIANTI DA NEVE	16.LARICETO SECONDARIO		71. CONV. A FUSTAJA
24.VALANGHE			72. CONV. A CEDUO
25.FRANE			81. TAGLIO A RASO
26.BOSTRICO			
27.ALTRE PATOLOGIE			
28.ALTRE PERT. NATURALI			


Mod.H3 – Piedilista di contrassegnatura

PROPRIETÀ		198/2022/5		DATA		25/10/2022		LOTTO		5		ANNO		2022	
PARTICELLA		/1		CONTRASSEGNAURA		COMUNE DI SEGONZANO		COD.PIANO		198		PIANO		COMUNE SEGONZANO	
N.		45		PROPRIETÀ		COMUNE DI SEGONZANO		COD.PIANO		198		PIANO		COMUNE SEGONZANO	
SPECIE	Abete rosso	Abete bianco	Larice	Pino silvestre	Pino cembro	Faggio	Pino nero	Altre latifoglie	TOTALI						
Diam.	tariffa	tariffa	tariffa	tariffa	tariffa	tariffa	tariffa	tariffa	tariffa	tariffa	tariffa	tariffa	tariffa	tariffa	tariffa
cm.	n.piant	n.piant	n.piant	n.piant	n.piant	n.piant	n.piant	n.piant	n.piant	n.piant	n.piant	n.piant	n.piant	n.piant	n.piant
	e	e	e	e	e	e	e	e	e	e	e	e	e	e	e
	volume	volume	volume	volume	volume	volume	volume	volume	volume	volume	volume	volume	volume	volume	volume
	mc.	mc.	mc.	mc.	mc.	mc.	mc.	mc.	mc.	mc.	mc.	mc.	mc.	mc.	mc.
15	0	-	-	-	-	-	-	-	-	-	-	-	-	0	0
20	1	9	2,6	-	-	-	-	-	-	-	-	-	-	9	2,6
25	2	13	6,72	-	-	-	-	-	-	-	-	-	-	13	6,72
30	3	18	14,56	-	-	-	-	-	-	-	-	-	-	18	14,56
35	4	19	21,92	-	-	-	-	-	-	-	-	-	-	19	21,92
40	5	19	29,31	-	-	-	-	-	-	-	-	-	-	19	29,31
45	6	6	11,8	-	-	-	-	-	-	-	-	-	-	6	11,8
50	7	10	24,23	-	-	-	-	-	-	-	-	-	-	10	24,23
55	8	5	14,54	1	3,06	-	-	-	-	-	-	-	-	6	17,6
60	9	2	6,85	-	-	-	-	-	-	-	-	-	-	2	6,85
65	10	1	3,98	-	-	-	-	-	-	-	-	-	-	1	3,98
70	11	1	4,57	-	-	-	-	-	-	-	-	-	-	1	4,57
75	12	-	-	-	-	-	-	-	-	-	-	-	-	0	0
80	13	-	-	-	-	-	-	-	-	-	-	-	-	0	0
85	14	-	-	-	-	-	-	-	-	-	-	-	-	0	0
TOTALE	103	141,08	1	3,06	-	-	-	-	-	-	-	-	-	104	144



	voce	formula	u.m.	progetto di taglio/ allegato tecnico n. 198/2022/05
1	Volume tariffario		m ³	1.162
2	coeff. Ramosità			1,15
3	Volume dendrometrico (comprensivo della ramaglia)	1 x 2	m ³	1.336
4	coeff. Resa standard		%	75%
5	Volume netto commerciale	1 x 4	m ³	872
6	coeff. Sterico		mst/m ³	2,8
7	Peso per unità di volume (materiale fresco)		t/mst	0,28
8	Volume cippato minimo (da aggiungere alla voce 5)	(3-5) x 6	mst	1.301
9	Peso cippato minimo (materiale fresco)	8 x 7	t	364
10	Volume cippato massimo (nel caso tutto il materiale sia destinato a cippato)	3 x 6	mst	3.742
11	Peso cippato massimo (materiale fresco)	10 x 7	t	1.048



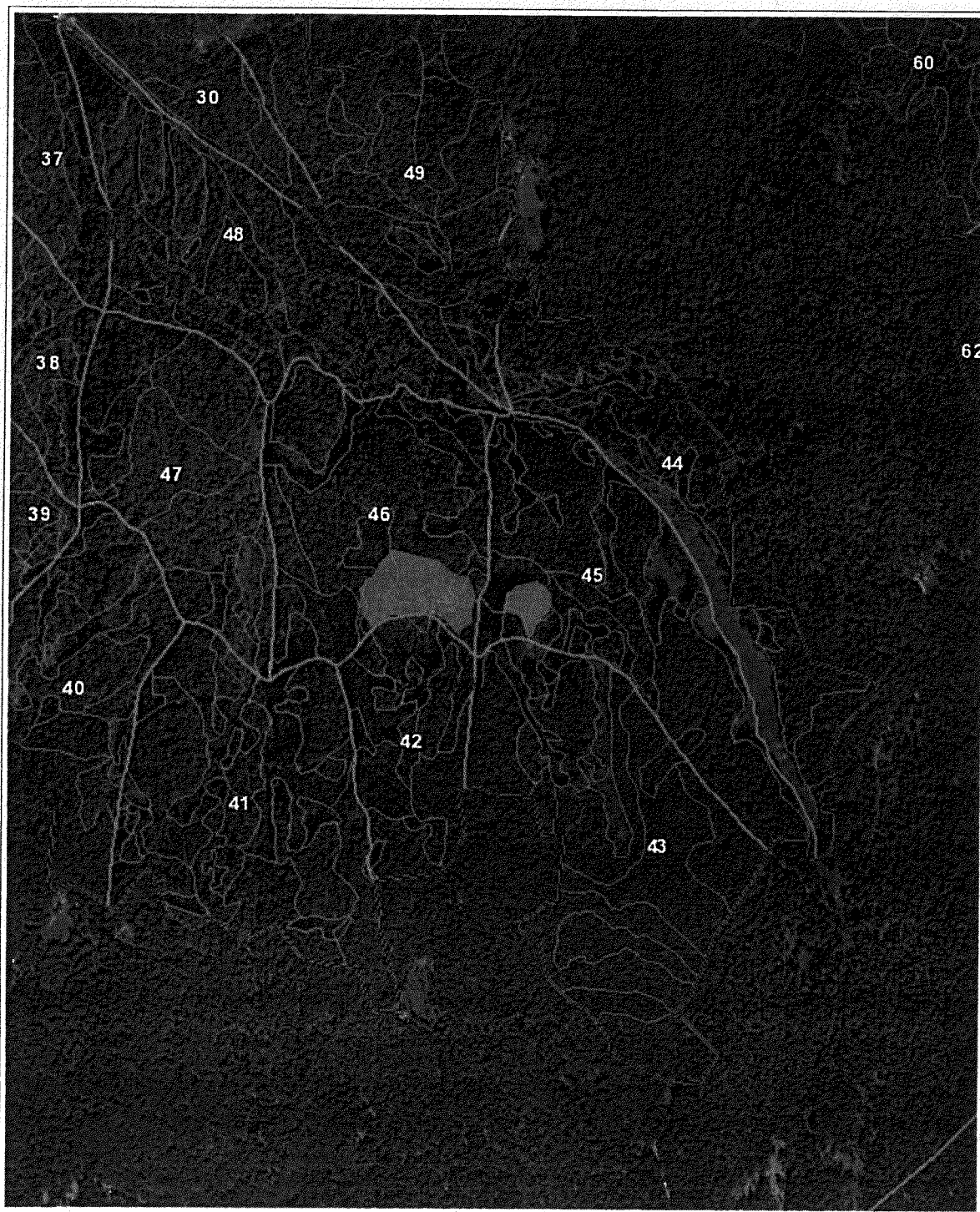




P.T. Bostrico To Font

198/2022/05

1:10000



[The text in this block is extremely faint and illegible due to low contrast and scan quality. It appears to be a dense block of text, possibly a list or a series of paragraphs, but no specific words or structures can be discerned.]