SCHEDA INFORMATIVA SUI LUOGHI

LOTTO VAL MINERA ALTA - BOSTRICO F.D. DI PANEVEGGIO

I lavori di utilizzazione forestale, da sempre, sono riconosciuti come attività pericolose sia per i rischi propri che per quelli derivanti dai luoghi di lavoro in cui normalmente si svolgono. Il territorio montano infatti, con le sue caratteristiche naturali, presenta un fondo naturale di pericoli tipici dell'ambiente alpino, il più delle volte imprevedibili con i quali è necessario pertanto, convivere.

L'articolo 26 del decreto legislativo *9 aprile 2008 , n. 81* impone al committente di fornire dettagliate informazioni sui rischi specifici esistenti nell'ambiente in cui si svolgeranno le lavorazioni.

Per quanto possa essere specifica e dettagliata, risulta impossibile fornire informazioni esaustive di tutti i potenziali rischi esistenti nell'ambiente di lavoro. Il cantiere boschivo tipicamente si estende su ampie superfici acclivi e contraddistinte da una morfologia accidentata, dissesti frequenti e acque fluenti o filtranti; la viabilità forestale di collegamento non è sottoposta alla normativa del codice della strada, pertanto rimane esclusa da collaudi strutturali e parametri minimi di sicurezza.

L'informativa luoghi del presente documento, è da intendersi come la miglior analisi dei pericoli prevedibili nell'area di lavoro.

Benché nell'approntare ed impostare i diversi cantieri deve essere sempre prioritariamente considerata la sicurezza di chi vi opera, adottando tutti gli accorgimenti che possono ridurre i rischi ambientali, la fattispecie stessa delle situazioni differenzia notevolmente i cantieri boschivi da altri cantieri in cui si eseguono lavori edili o di ingegneria civile, per una serie di rischi residui che devono essere conosciuti da chi vi opera.

Si esplicita, in ogni modo, che le note che seguono devono risultare solo un'integrazione ed un approfondimento delle norme di buona tecnica e di corretto operare che devono già essere ben conosciute dagli operatori boschivi.

All'aggiudicatario o all'impresa esecutrice delle lavorazioni spetta il compito di trasmettere all'Agenzia eventuali informazioni in merito a rischi ambientali colti durante il sopralluogo preventivo alle lavorazioni, e non valutati nel presente documento, garantendo la cooperazione necessaria per poter individuare le necessarie misure di prevenzione e protezione dai rischi specifici esistenti nell'ambiente cui potrebbero essere esposti i lavoratori.

Nel caso in cui sussistano incertezze relative ai rischi ambientali ed altre informazioni trasmesse o contenute nel presente elaborato, contattare l'Agenzia per il chiarimento di ogni eventuale punto o condizione prima di effettuare l'accesso ai luoghi di lavoro.

Un rischio diffuso in tutto il territorio dell'Agenzia Provinciale delle Foreste Demaniali è la cospicua presenza di persone che a vario titolo si addentrano nei boschi: ricercatori scientifici, studiosi universitari, fungaioli o fruitori del territorio in generale tra cui anche trekker.

Accessibilità del lotto e limitazioni ai fini del recupero materiale:
Il lotto denominato "Val Miniera Alta - bostrico" è accessibile dalla strada forestale denominata "Val Miniera".

Punto di atterraggio elicottero:
Non sono presenti piazzole di atterraggio, ma nel rispetto delle conoscenze passate l'elicottero potrebbe atterrare nei seguenti siti:
- P.ale forestale di Val Minera sito in adiacenza della S.P. nr. 81 del Passo Valles (coord. 713157 E 5133261 N);
- Apertura priva di vegetazione arborea posta nelle vicinanze del lotto (coord. 712236 E 5133039N);

<u>Copertura telefonica</u>
■presente in parte □assente
Verificare in ogni caso con proprio operatore.

<u>Densità viaria</u>:
L'area di cantiere è servita dalla strada forestale denominata "Val Miniera".

Caratteristiche geomorfologiche ed idrogeologiche.
Il sito si caratterizza da una pendenza localmente pianeggiante ma con localizzati avvallamenti ed impluvi, lungo i quali si riscontra presenza di acque superficiali.

Alla ditta operatrice vengono rilasciate le valutazioni puntuali del rischio idrogeologico, avvalendosi anche del sito meteotrentino.it quale supporto meteorologico al Dipartimento Protezione Civile della Provincia Autonoma di Trento.

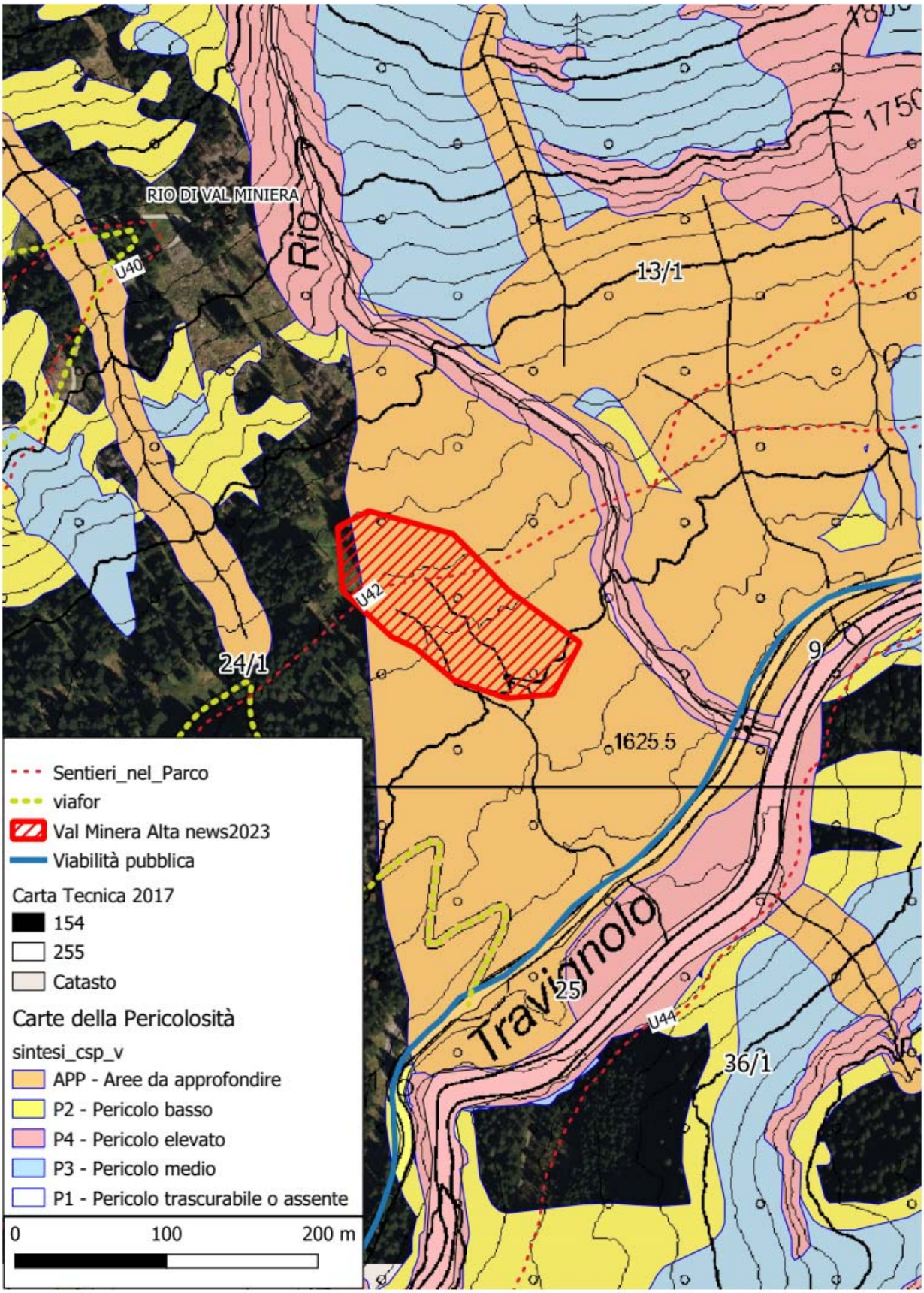

Fig.1 Carta di sintesi della pericolosità

Servizi e/o sottoservizi presenti nell'area di cantiere o nelle immediate vicinanze (linee elettriche, condotte/depositi di gas, condotte di acqua, funivie, impianti di risalita, depositi di idrocarburi ecc.):
□ presenti X assenti n di quale tipo: linea elettrica a media tensione interrata lungo la viabilità forestale ed in parte all'interno dell'area boscata.

Abitati, costruzioni e/o manufatti presenti nell'area di cantiere o nelle immediate vicinanze (case di civile abitazione, agritur, ristoranti, baite, rifugi, opere di presa, ecc).
□ presenti X assenti di quale tipo:

Presenza di altri cantieri o interferenze generali:
- operai e dipendenti APROFOD;
Vi sono poi interferenze al transito dovute ad utenti senza attività di cantiere, quali: turisti

Presenza di residui bellici in tutta l'area di lavoro.
Non si segnala presenza di materiale bellico se non residuale. Prestare massima attenzione nel caso di rinvenimento di materiale bellico e non maneggiarlo.

Possibilità di eventi meteo – climatici avversi
Il pericolo di fulmini deve tener presente che in ampie aree denudate dalla tempesta "Vaia", ove non ci sono più piante "parafulmine", l'installazione di linee di gru a cavo e quindi la presenza di torrette isolate può aumentare il rischio fulminazione.
Il vento, anche di lieve intensità, potrebbe aumentare il rischio di sradicamento o rottura delle piante indebolite dalla precedente tempesta Vaia o attacchi parassitari successivi.

Caduta massi, tronchi, altro.
Trattandosi di lavori di taglio di piante bostricate e deperenti il pericolo è molto elevato.

Disponibilità di strutture di appoggio per il personale:
L'Agenzia si riserva di valutare le richieste.

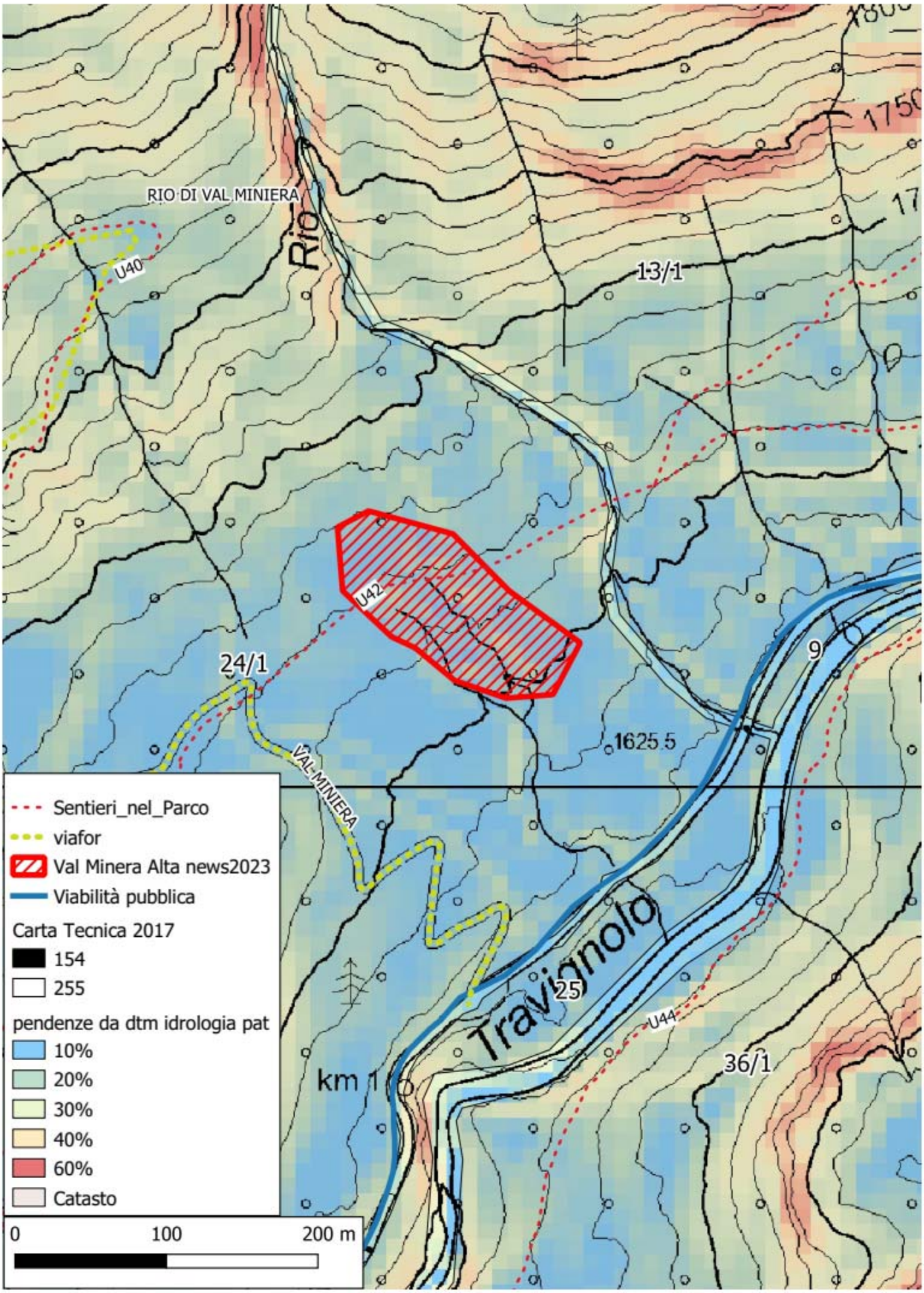

Fig.2 Carta delle pendenze

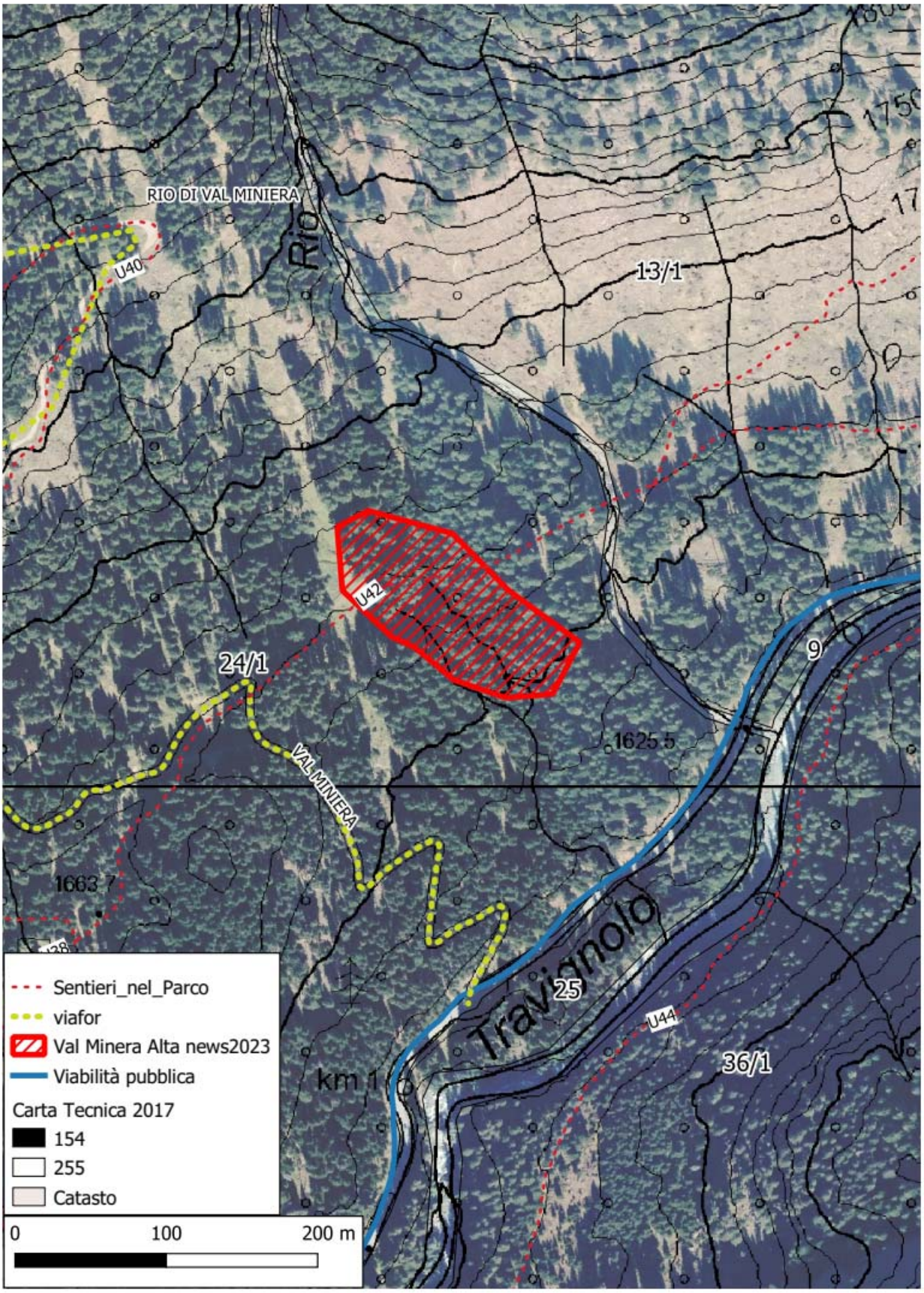

Fig.3 Ortofoto